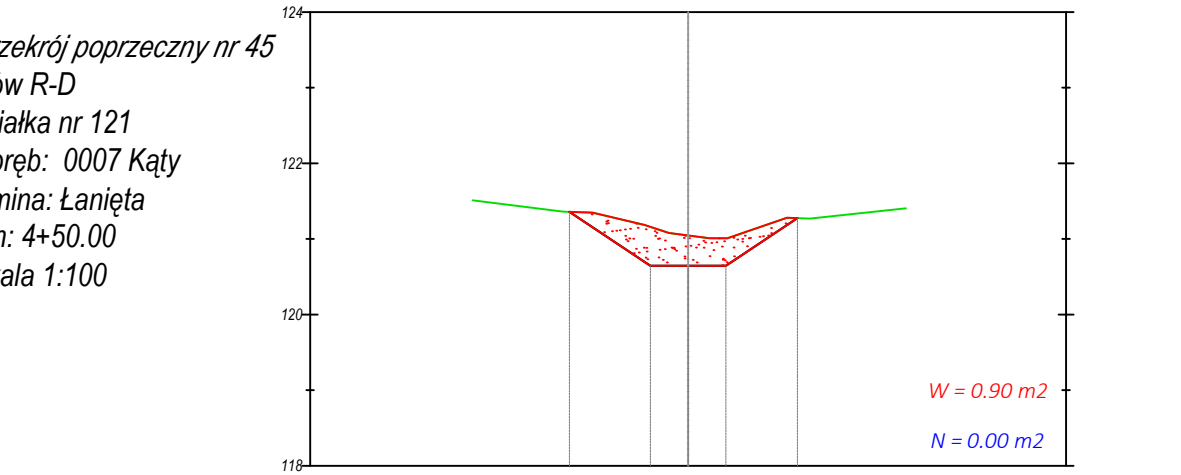
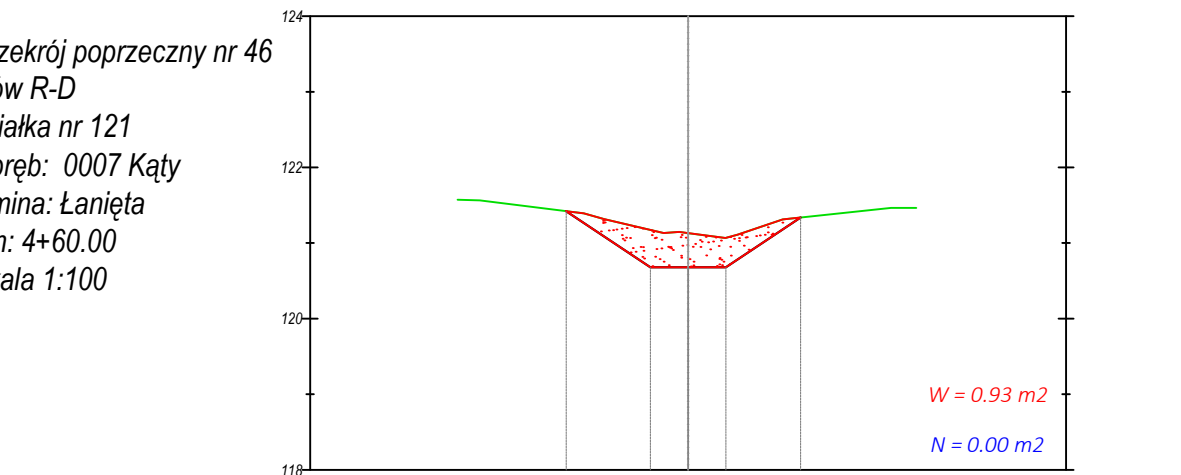


Przekrój poprzeczny nr 45
Rów R-D
działka nr 121
Obręb: 0007 Kały
Gmina: Łaniewa
hm: 4+50.00
Skala 1:100



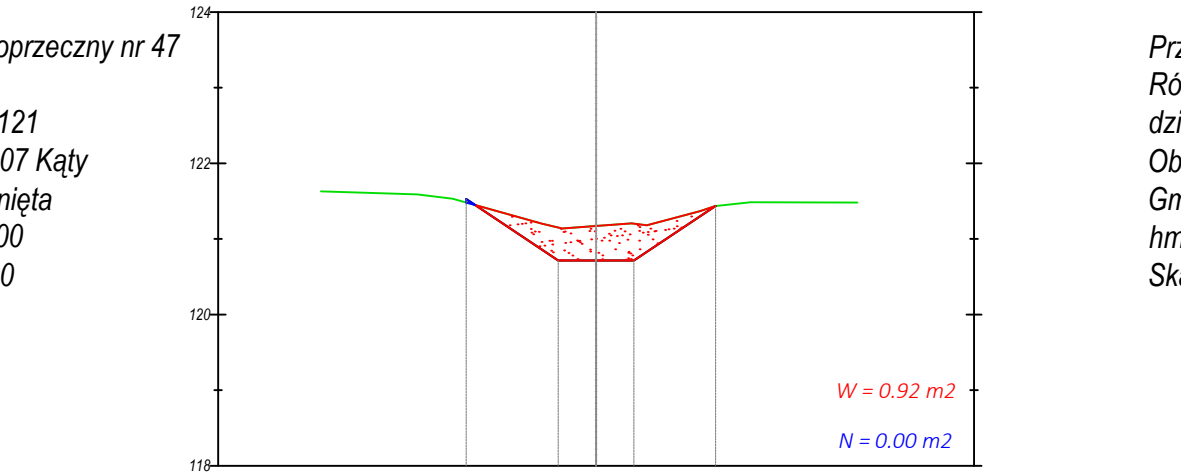
Odsunięcia od osi	
Rzędne projektowe	
Rzędne terenu	

Przekrój poprzeczny nr 46
Rów R-D
działka nr 121
Obręb: 0007 Kały
Gmina: Łaniewa
hm: 4+60.00
Skala 1:100



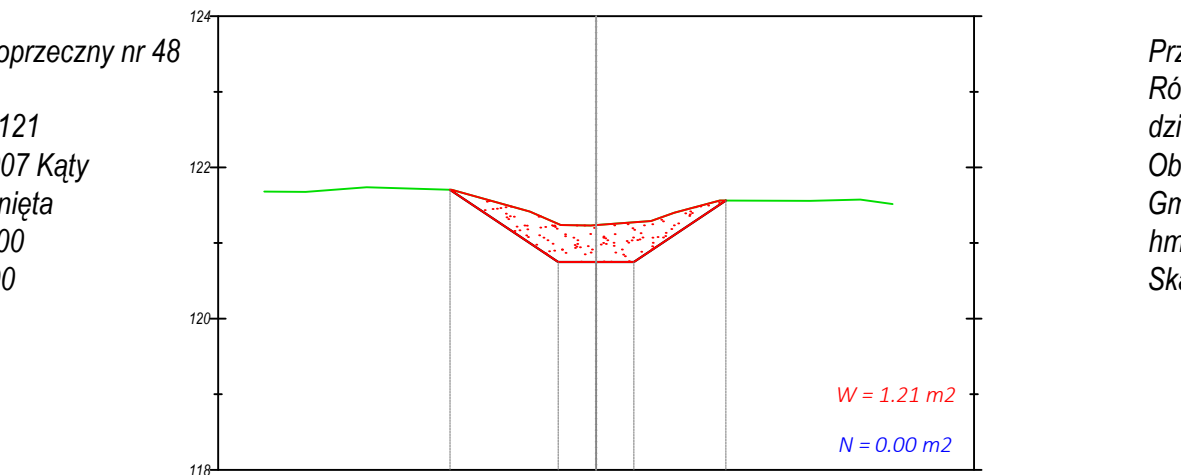
Odsunięcia od osi	
Rzędne projektowe	
Rzędne terenu	

Przekrój poprzeczny nr 47
Rów R-D
działka nr 121
Obręb: 0007 Kały
Gmina: Łaniewa
hm: 4+70.00
Skala 1:100



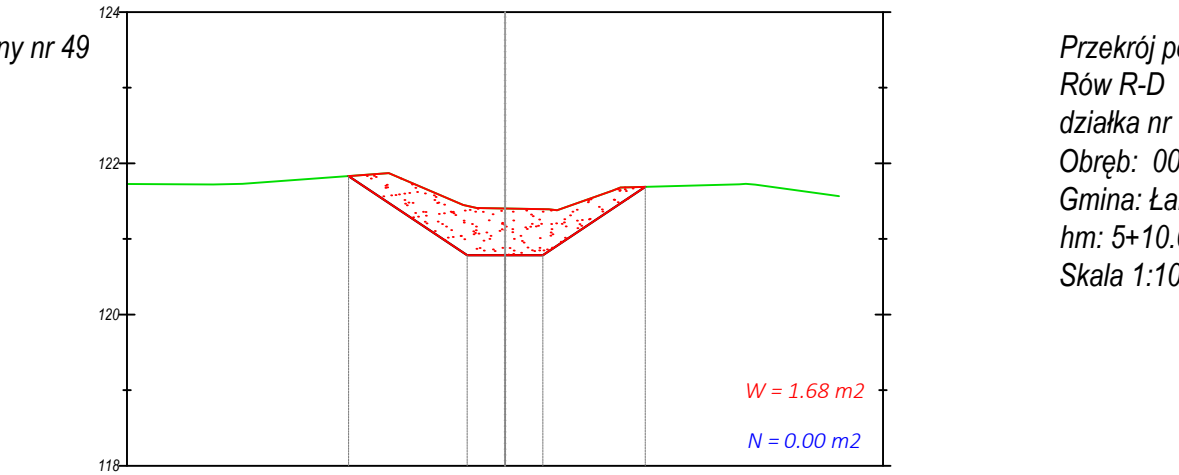
Odsunięcia od osi	
Rzędne projektowe	
Rzędne terenu	

Przekrój poprzeczny nr 48
Rów R-D
działka nr 121
Obręb: 0007 Kały
Gmina: Łaniewa
hm: 4+80.00
Skala 1:100



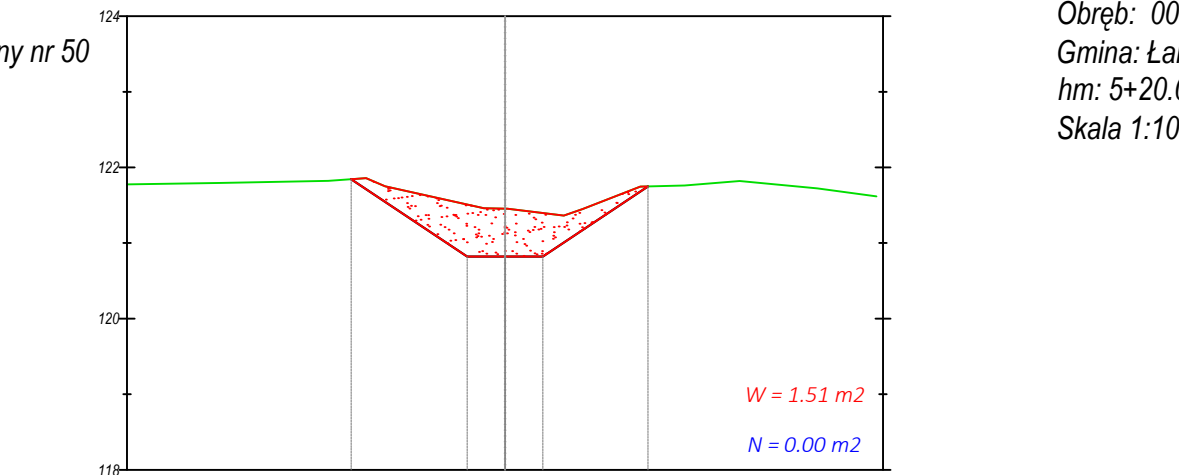
Odsunięcia od osi	
Rzędne projektowe	
Rzędne terenu	

Przekrój poprzeczny nr 49
Rów R-D
działka nr 121
Obręb: 0007 Kały
Gmina: Łaniewa
hm: 4+90.00
Skala 1:100



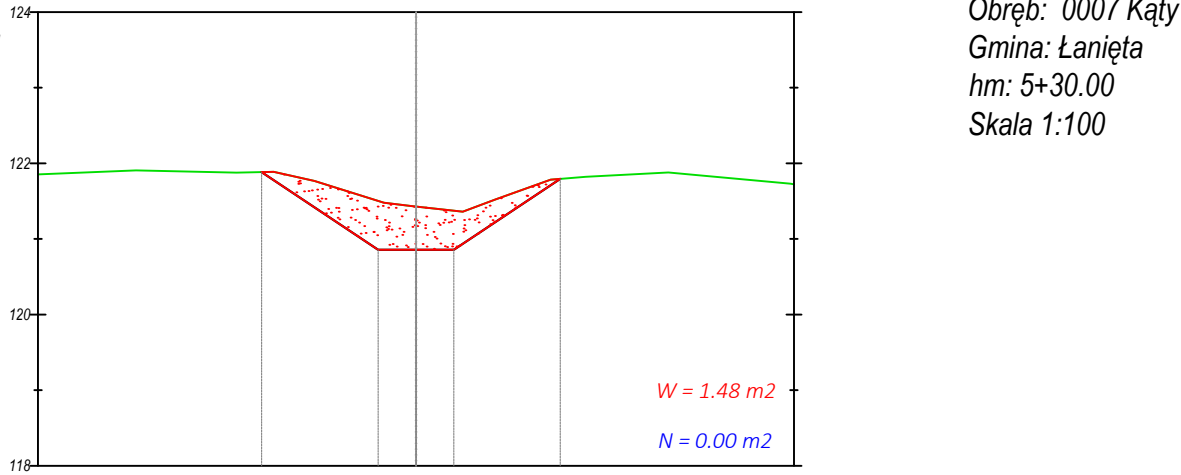
Odsunięcia od osi	
Rzędne projektowe	
Rzędne terenu	

Przekrój poprzeczny nr 50
Rów R-D
działka nr 121
Obręb: 0007 Kały
Gmina: Łaniewa
hm: 5+00.00
Skala 1:100



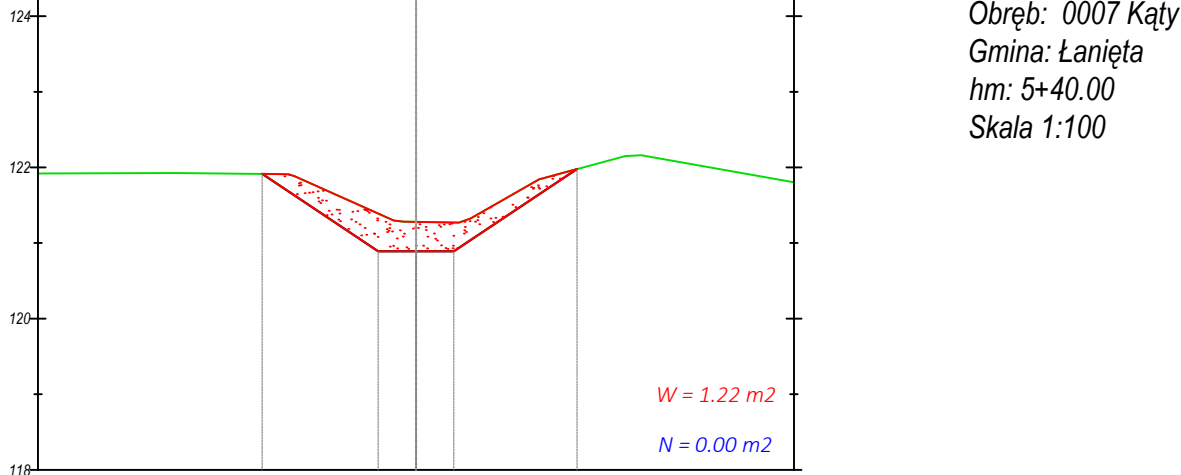
Odsunięcia od osi	
Rzędne projektowe	
Rzędne terenu	

Przekrój poprzeczny nr 51
Rów R-D
działka nr 121
Obręb: 0007 Kały
Gmina: Łaniewa
hm: 5+10.00
Skala 1:100



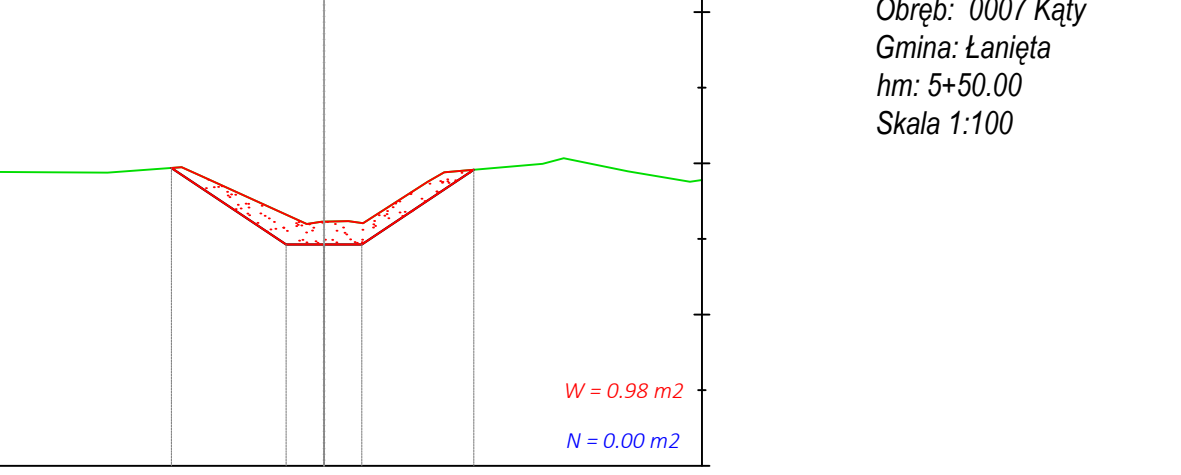
Odsunięcia od osi	
Rzędne projektowe	
Rzędne terenu	

Przekrój poprzeczny nr 52
Rów R-D
działka nr 121
Obręb: 0007 Kały
Gmina: Łaniewa
hm: 5+20.00
Skala 1:100



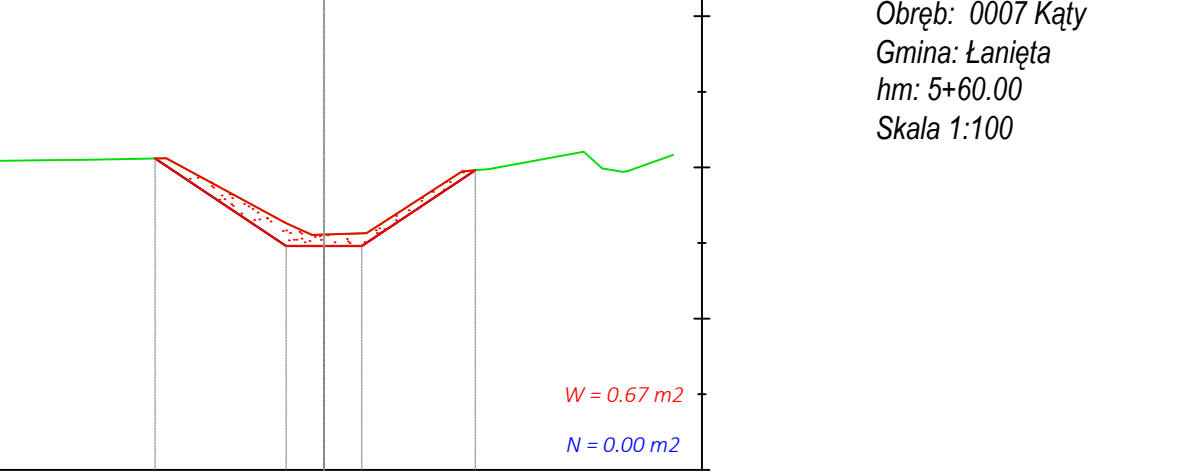
Odsunięcia od osi	
Rzędne projektowe	
Rzędne terenu	

Przekrój poprzeczny nr 53
Rów R-D
działka nr 121
Obręb: 0007 Kały
Gmina: Łaniewa
hm: 5+30.00
Skala 1:100



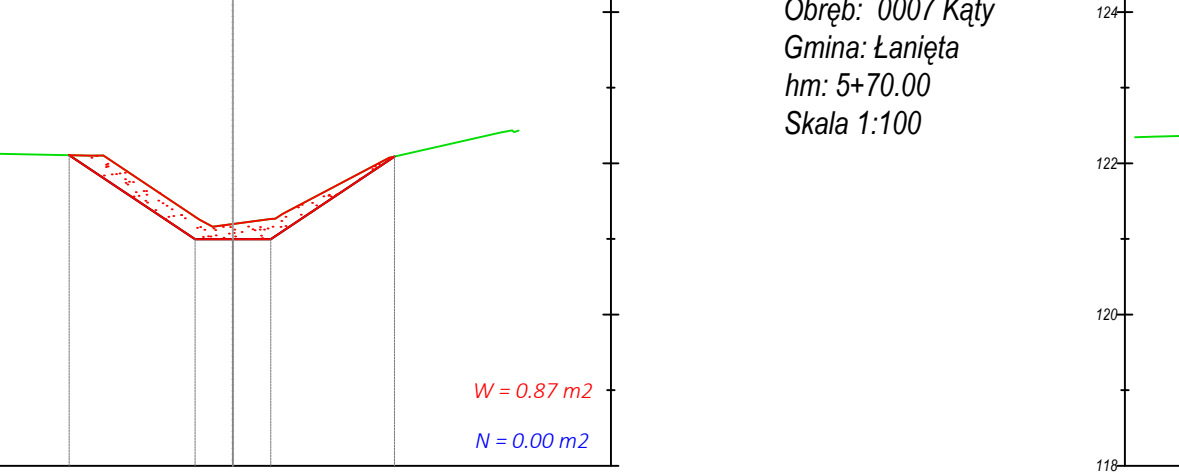
Odsunięcia od osi	
Rzędne projektowe	
Rzędne terenu	

Przekrój poprzeczny nr 54
Rów R-D
działka nr 121
Obręb: 0007 Kały
Gmina: Łaniewa
hm: 5+40.00
Skala 1:100



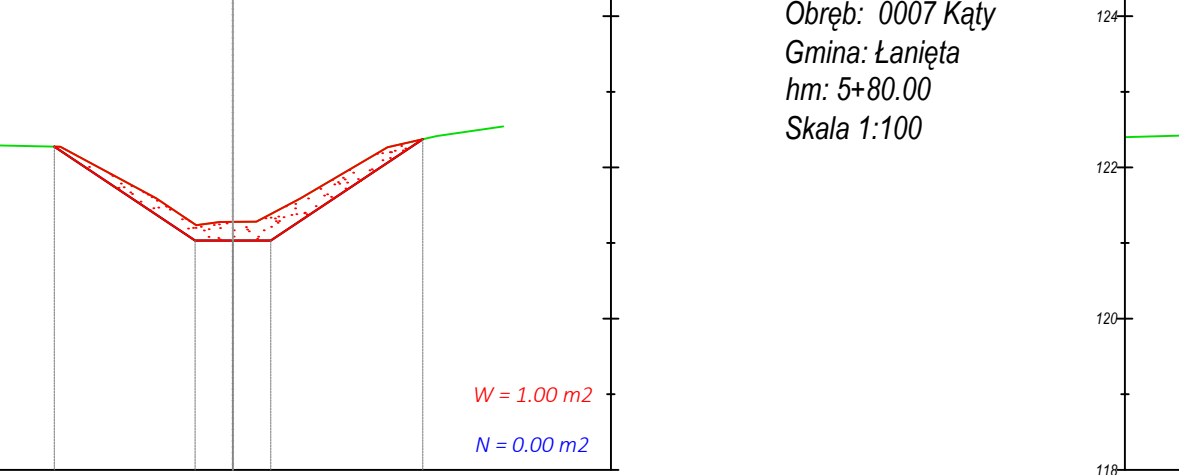
Odsunięcia od osi	
Rzędne projektowe	
Rzędne terenu	

Przekrój poprzeczny nr 55
Rów R-D
działka nr 121
Obręb: 0007 Kały
Gmina: Łaniewa
hm: 5+50.00
Skala 1:100



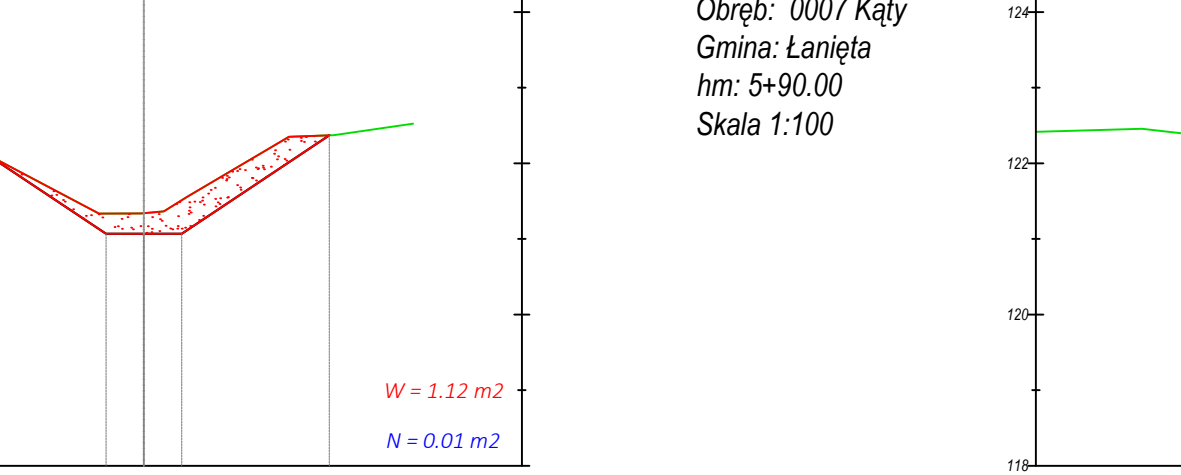
Odsunięcia od osi	
Rzędne projektowe	
Rzędne terenu	

Przekrój poprzeczny nr 56
Rów R-D
działka nr 121
Obręb: 0007 Kały
Gmina: Łaniewa
hm: 5+60.00
Skala 1:100



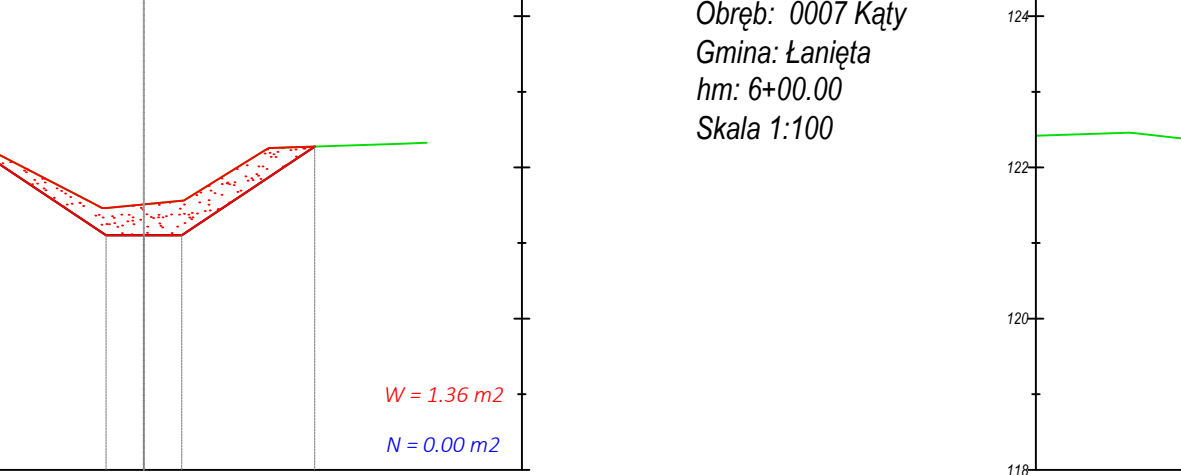
Odsunięcia od osi	
Rzędne projektowe	
Rzędne terenu	

Przekrój poprzeczny nr 57
Rów R-D
działka nr 121
Obręb: 0007 Kały
Gmina: Łaniewa
hm: 5+70.00
Skala 1:100




Odsunięcia od osi	
Rzędne projektowe	
Rzędne terenu	

Przekrój poprzeczny nr 58
Rów R-D
działka nr 121
Obręb: 0007 Kały
Gmina: Łaniewa
hm: 5+80.00
Skala 1:100



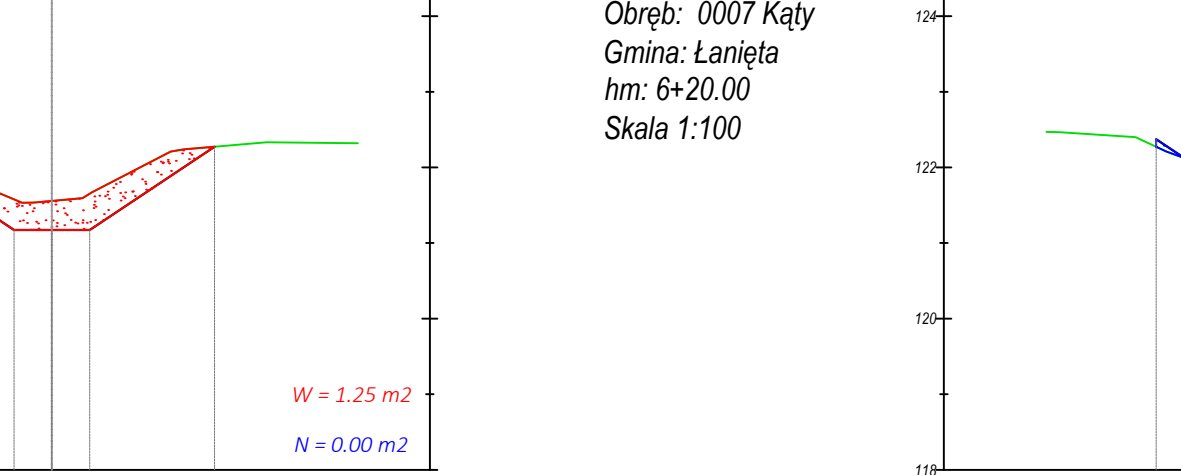
Odsunięcia od osi	
Rzędne projektowe	
Rzędne terenu	

Przekrój poprzeczny nr 59
Rów R-D
działka nr 121
Obręb: 0007 Kały
Gmina: Łaniewa
hm: 5+90.00
Skala 1:100



Odsunięcia od osi	
Rzędne projektowe	
Rzędne terenu	

Przekrój poprzeczny nr 60
Rów R-D
działka nr 121
Obręb: 0007 Kały
Gmina: Łaniewa
hm: 6+00.00
Skala 1:100



Odsunięcia od osi	
Rzędne projektowe	
Rzędne terenu	

Przekrój poprzeczny nr 61
Rów R-D
działka nr 121
Obręb: 0007 Kały
Gmina: Łaniewa
hm: 6+10.00
Skala 1:100



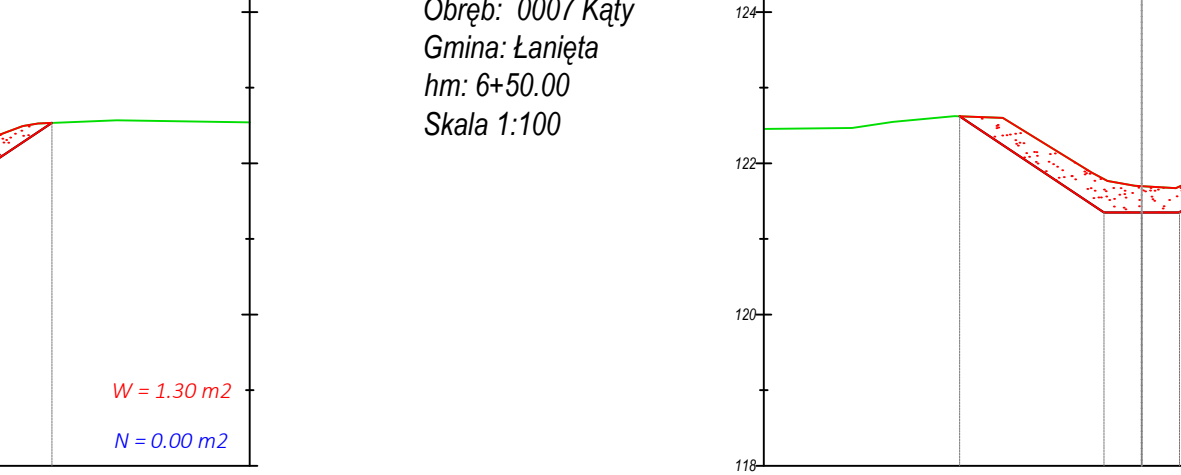
Odsunięcia od osi	
Rzędne projektowe	
Rzędne terenu	

Przekrój poprzeczny nr 62
Rów R-D
działka nr 121
Obręb: 0007 Kały
Gmina: Łaniewa
hm: 6+20.00
Skala 1:100



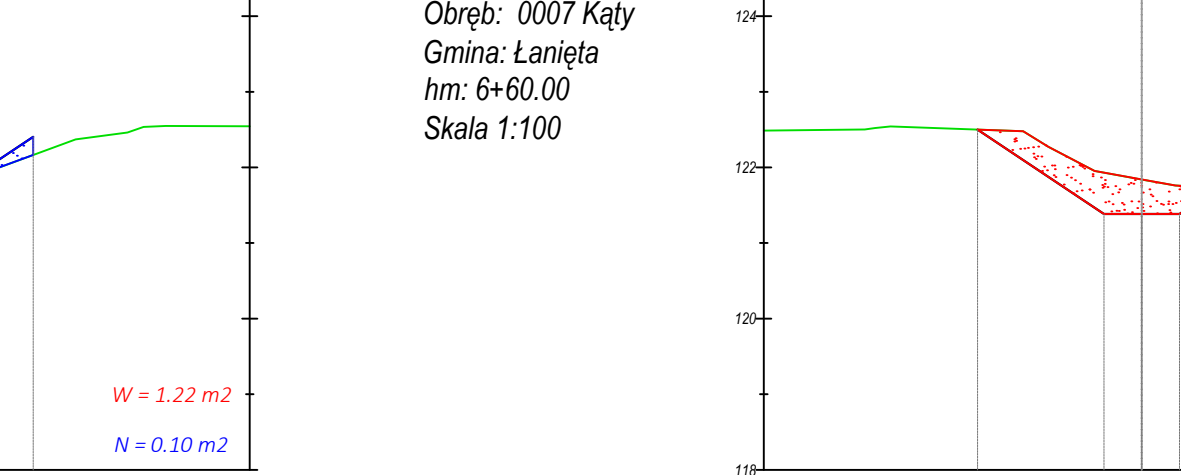
Odsunięcia od osi	
Rzędne projektowe	
Rzędne terenu	

Przekrój poprzeczny nr 63
Rów R-D
działka nr 121
Obręb: 0007 Kały
Gmina: Łaniewa
hm: 6+30.00
Skala 1:100



Odsunięcia od osi	
Rzędne projektowe	
Rzędne terenu	

Przekrój poprzeczny nr 64
Rów R-D
działka nr 121
Obręb: 0007 Kały
Gmina: Łaniewa
hm: 6+40.00
Skala 1:100



Odsunięcia od osi	
Rzędne projektowe	
Rzędne terenu	

Przekrój poprzeczny nr 65
Rów R-D
działka nr 121
Obręb: 0007 Kały
Gmina: Łaniewa
hm: 6+50.00
Skala 1:100



Odsunięcia od osi	
Rzędne projektowe	
Rzędne terenu	

Przekrój poprzeczny nr 66
Rów R-D
działka nr 121
Obręb: 0007 Kały
Gmina: Łaniewa
hm: 6+60.00
Skala 1:100



Odsunięcia od osi	
Rzędne projektowe	
Rzędne terenu	